

MINISTERIO DE AGRICULTURA Y GANADERÍA  
DIRECCIÓN GENERAL DE ORDENAMIENTO FORESTAL, CUENCAS Y RIEGO  
DEPARTAMENTO DE PLANIFICACIÓN

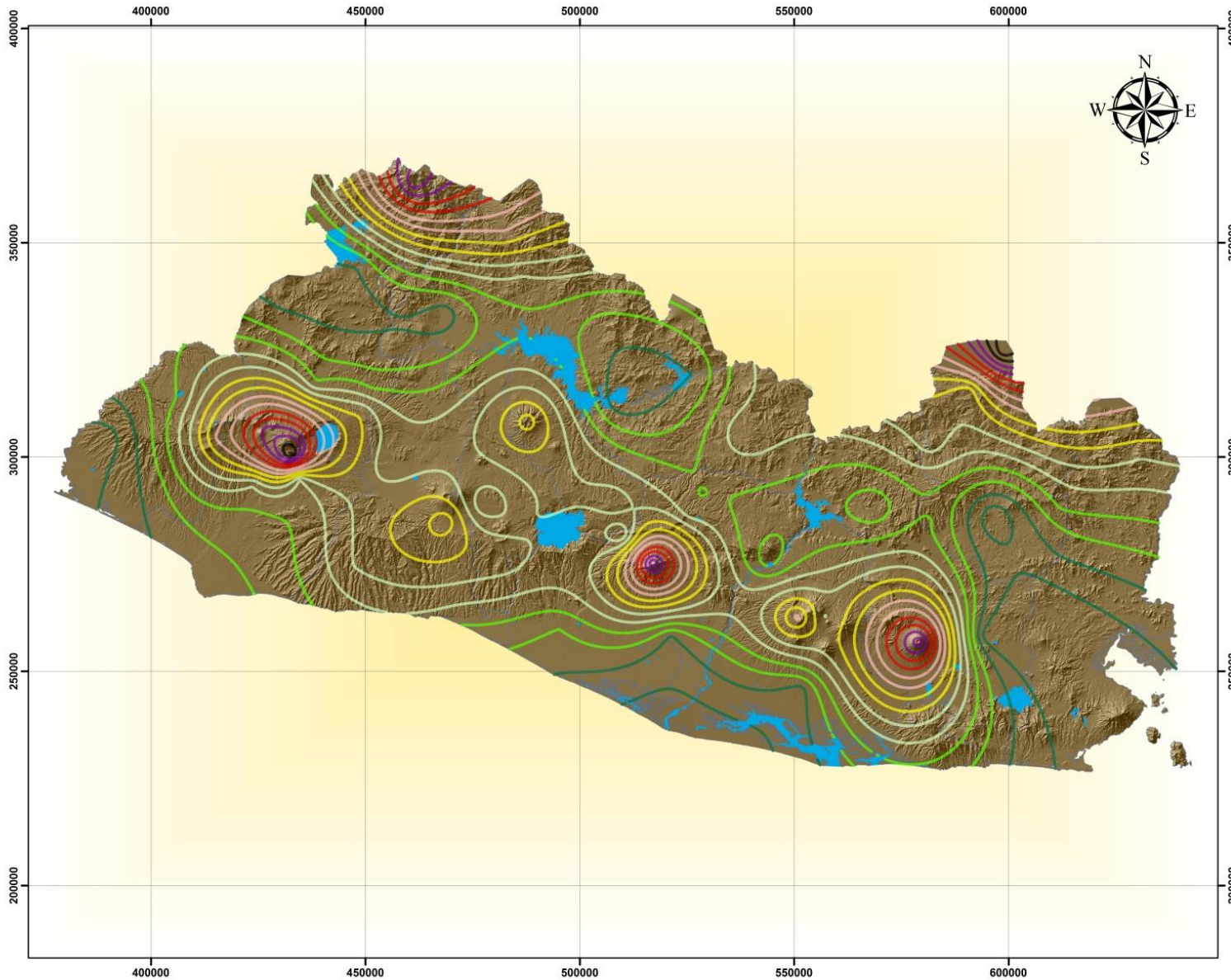
# Evapotranspiración anual de la República de El Salvador, C.A.



Ministerio de Agricultura  
y Ganadería (MAG)



EVAPOTRANSPIRACIÓN ANUAL DE LA REPÚBLICA DE EL SALVADOR, C.A.  
AÑO 2005



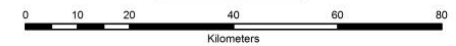
**LEYENDA**

Evapotranspiración

- 1250
- 1300
- 1350
- 1400
- 1450
- 1500
- 1550
- 1600
- 1650
- 1700
- 1750
- 1800
- 1850
- 1900
- 1950
- 2000

Cuerpos de agua

Departamentos



ESCALA: 1:904,436  
 PROYECCIÓN CONICA CONFORMAL DE LAMBERT  
 DATUM NORTEAMERICANO DE 1927

FUENTE:  
 MINISTERIO DE MEDIO AMBIENTE Y RECURSOS NATURALES (MARN)  
 FORTALECIMIENTO DE LA GESTIÓN AMBIENTAL EN EL SALVADOR (FORGAES)  
 CENTRO NACIONAL DE REGISTROS (CNR)

ELABORÓ MAPA:  
 ING. AGR. BERNARDO ROMERO  
 MINISTERIO DE AGRICULTURA Y GANADERÍA  
 DIRECCIÓN GENERAL DE ORDENAMIENTO FORESTAL, CUENCAS Y RIEGO

FECHA:  
 AGOSTO DE 2013



**Cuadro 1.** Distribución de área con evapotranspiración anual en milímetros según ubicación departamental de la república de El Salvador.

DEPARTAMENTO	EVAPOTRANSPIRACIÓN ANUAL	ÁREA (HA)
AHUACHAPÁN	1550	117884.470
	1600	
	1650	
	1700	
	1750	
	1800	
	1850	
	1900	
	1950	
	2000	
CABAÑAS	1750	108446.081
	1800	
	1850	
	1900	
	1950	
CHALATENANGO	1350	195939.167
	1400	
	1450	
	1500	
	1550	
	1600	
	1650	
	1700	
	1750	
	1800	
	1850	
	1900	
	1950	
CUSCATLÁN	1650	68428.303
	1700	
	1750	
	1800	
	1850	
	1900	
LA LIBERTAD	1650	165191.460
	1700	
	1750	
	1800	
	1850	
	1900	
LA PAZ	1350	115558.021

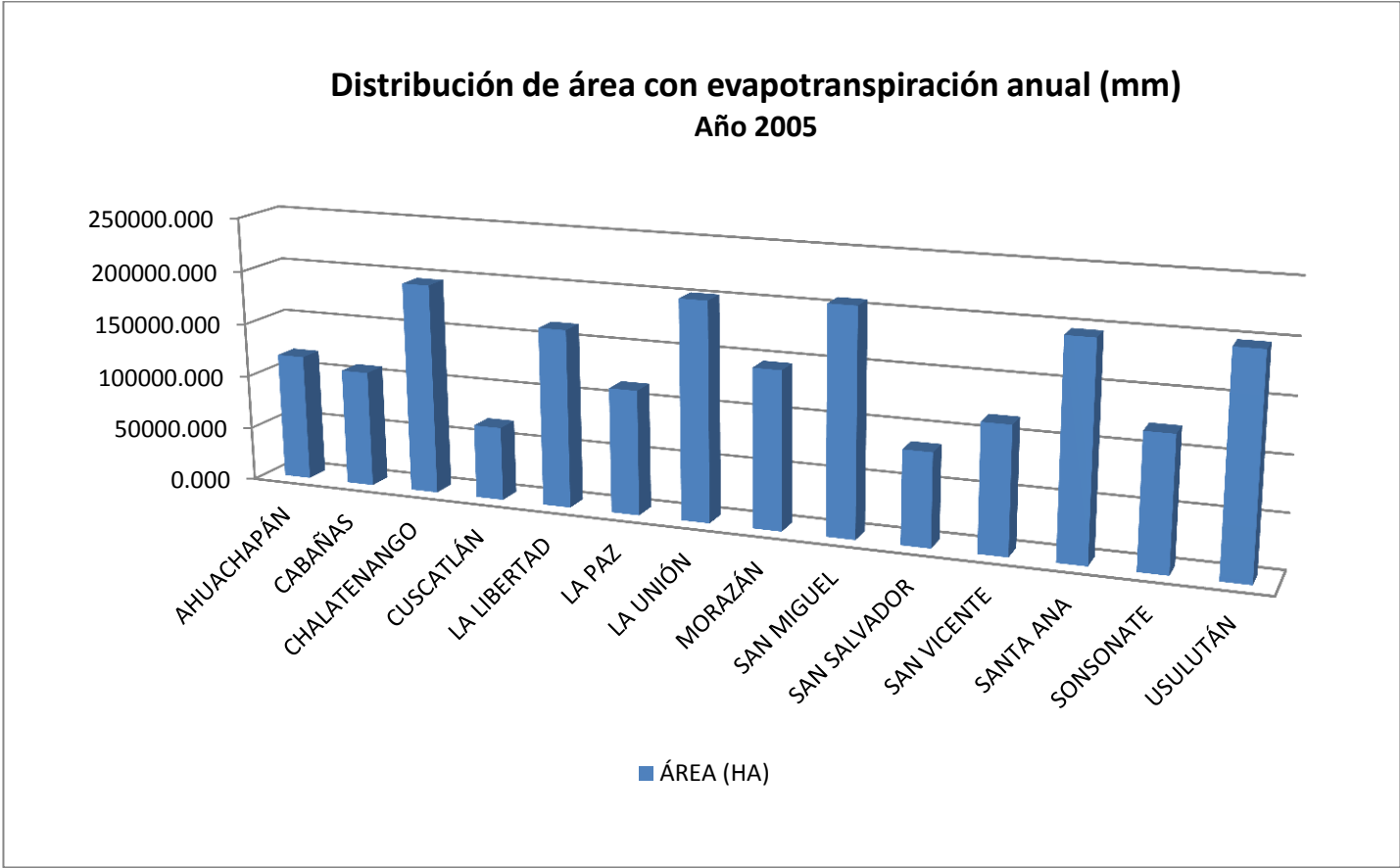
	1400	
	1450	
	1500	
	1550	
	1600	
	1650	
	1700	
	1750	
	1800	
	1850	
	1900	
	1950	
	2000	
	1550	
	1600	
	1650	
	1700	
LA UNIÓN	1750	202114.461
	1800	
	1850	
	1900	
	1950	
	2000	
	1250	
	1300	
	1350	
	1400	
	1450	
	1500	
	1550	
MORAZÁN	1600	145911.805
	1650	
	1700	
	1750	
	1800	
	1850	
	1900	
	1950	
	2000	
	1350	
	1400	
	1450	
SAN MIGUEL	1500	207829.334
	1550	
	1600	

	1650	
	1700	
	1750	
	1800	
	1850	
	1900	
	1950	
	2000	
SAN SALVADOR	1650	85937.792
	1700	
	1750	
	1800	
	1850	
SAN VICENTE	1350	116631.530
	1400	
	1450	
	1500	
	1550	
	1600	
	1650	
	1700	
	1750	
	1800	
	1850	
	1900	
	1950	
	2000	
SANTA ANA	1250	196609.931
	1300	
	1350	
	1400	
	1450	
	1500	
	1550	
	1600	
	1650	
	1700	
	1750	
	1800	
	1850	
	1900	
	1950	
SONSONATE	1300	121810.078
	1350	
	1400	

	1450	
	1500	
	1550	
	1600	
	1650	
	1700	
	1750	
	1800	
	1850	
	1900	
	1950	
USULUTÁN	1600	198086.492
	1650	
	1700	
	1750	
	1800	
	1850	
	1900	
	1950	
	2000	
<b>TOTAL</b>		<b>2046378.925</b>

FUENTE: Ministerio de Medio Ambiente y Recursos Naturales (MARN), 2005.  
Fortalecimiento de la Gestión Ambiental en El Salvador (FORGAES), 2005.

**Gráfica 1.** Distribución de área con evapotranspiración anual en milímetros según ubicación departamental de la república de El Salvador.



FUENTE: Ministerio de Medio Ambiente y Recursos Naturales (MARN), 2005.  
Fortalecimiento de la Gestión Ambiental en El Salvador (FORGAES), 2005.



Calle Antigua, a Cantón El Matazano, Soyapango, San Salvador, El Salvador, C.A.  
Teléfono: (503)2202.8200; Fax: (503) 2534.9919  
[www.mag.gob.sv](http://www.mag.gob.sv)